

**DEPARTEMENT DE LA LOIRE**

*Le Renaison, Le Mardeloup,  
La Montouse, Le Ruisseau des Salles,  
Le Marclus, La Goutte Marcellin*

**PLAN DE PREVENTION  
DES RISQUES NATURELS PREVISIBLES  
D'INONDATION**

**CARTE DE ZONAGE N°3**

**COMMUNE DE RENAISON**

Etude Hydraulique n°810037 - Novembre 2000 Pas de Fenêtre

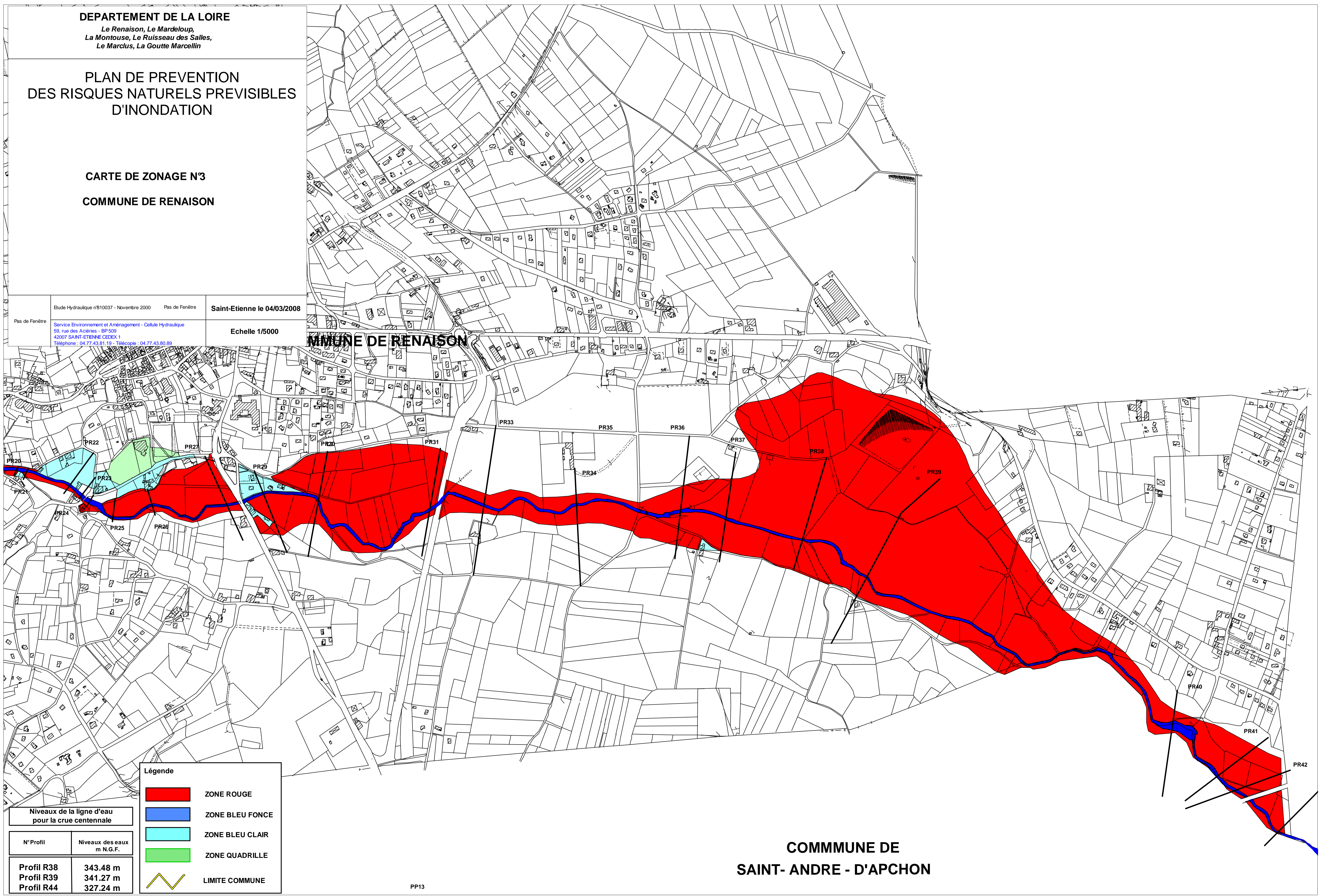
Saint-Etienne le 04/03/2008

Pas de Fenêtre






Service Environnement et Aménagement - Cellule Hydraulique  
59, rue des Acieries - BP 509  
42007 SAINT-ETIENNE CEDEX 1  
Téléphone : 04.77.43.81.19 - Télécopie : 04.77.43.80.89

Echelle 1/5000

**COMMUNE DE RENAISON**



**Légende**

-  ZONE ROUGE
-  ZONE BLEU FONCE
-  ZONE BLEU CLAIR
-  ZONE QUADRILLE
-  LIMITE COMMUNE

Niveaux de la ligne d'eau pour la crue centennale	
N° Profil	Niveaux des eaux m N.G.F.
Profil R38	343.48 m
Profil R39	341.27 m
Profil R44	327.24 m

**COMMUNE DE  
SAINT- ANDRE - D'APCHON**